

UAB "Geoplanas"

**NEKILNOJAMOJO DAIKTO
KADASTRINI MATAVIM BYLA**

Tomas: **1**

Nekilnojamojo turto objektas: **Inžinerinis statinys**

Registro Nr.: **44/3510522 (Statiniai)**

Adresas: **Klaip dos m. sav. Klaip dos m.**

Lap skai ius: **5**



SUDERINTA

Valstybės įmonė Registrų centras

Elektroniniu parašu pasirašė: Rasa Rimkūnienė

Pareigos: Vyresnioji kadastro specialistė

Laiko žyma: 2024-09-16 09:18:19

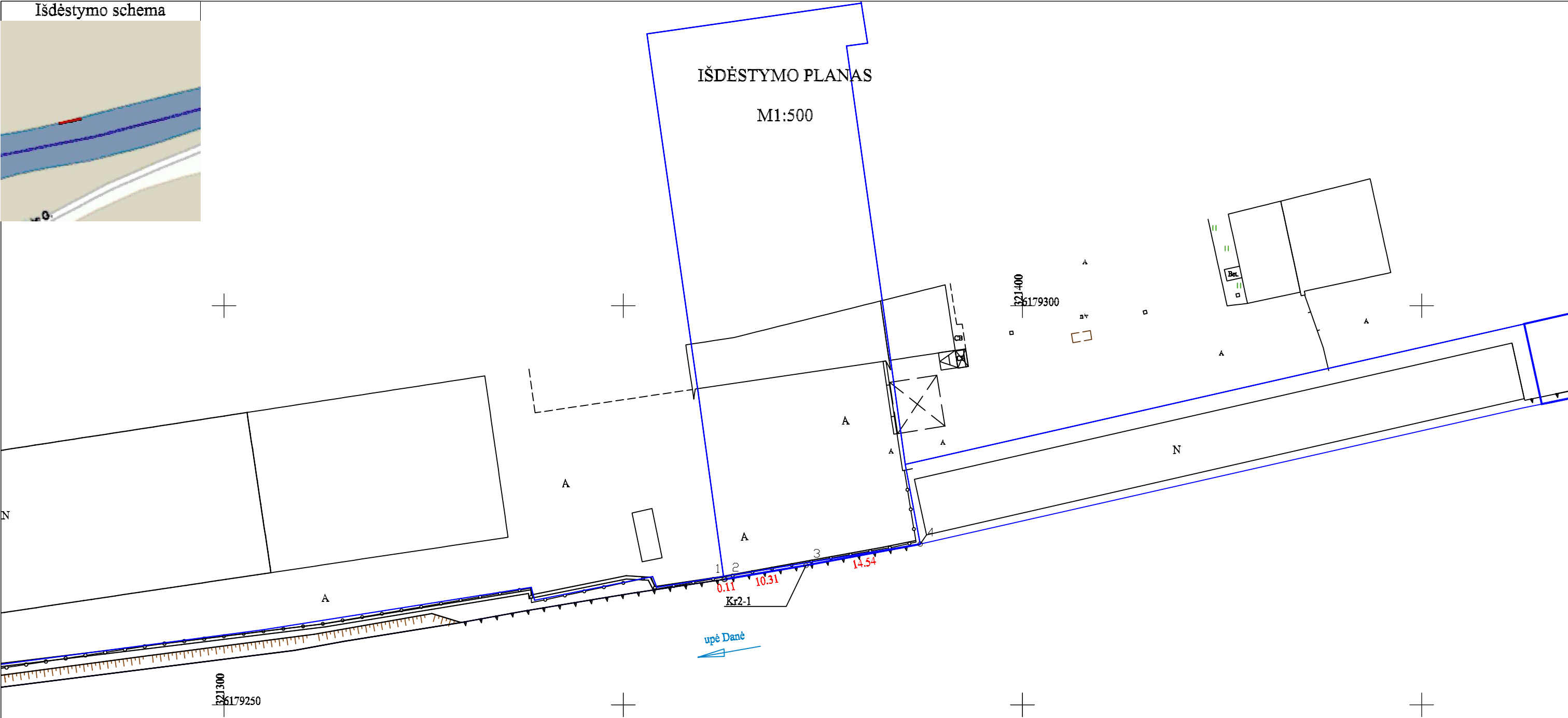
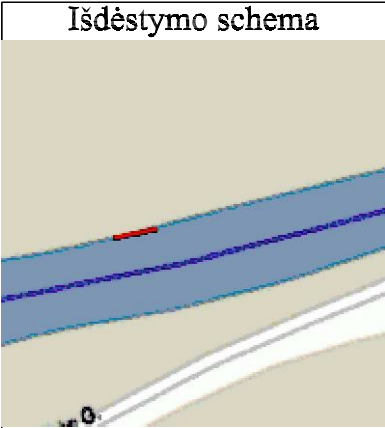
Tomo Nr. 1
Registro 44/3510522

BYLOS TOMO VIDAUS APYRAŠAS


Eil. Nr.	Dokumento pavadinimas	Dokumento		Lap skai .	Bylos lap numeriai	Pastabos
		Nr.	Data			
1	Statinio planas "STATINI IŠD STYMO PLANAS"		2024-09-05	1	1	
2	KOORDINA I ŽINIARAŠTIS KZ		2024-09-05	1	2	
3	KIT INŽINERINI STATINI IR J DALI KADASTRO DUOMENYS 1P FORMA		2024-09-05	1	3	
4	KIT INŽINERINI STATINI IR J DALI VER I NUSTATYMAS 2P FORMA		2024-09-05	1	4	

Vidaus apyrašo lap 4

Matininkas Andrius Ivanovas



Kadastro duomenims nustatyti naudota medžiaga			
Medžiagos pavadinimas		Medžiagos parengimo data	
Kartografiuota vietovėje		2024-08-19	
Objekto pavadinimas		Krantinė	
Objekto buvimo vieta/adresas		Klaipėdos m. sav. Klaipėdos m.	
Kadastro duomenų nustatymo data		2024-08-19	
UAB "Geoplanas", kodas: 304119713, adresas: Saulės g. 5 Jonučių II k. LT-53277 Kauno r. sav. el. pašto adresas (-ai): andrius.ivanovo@gmail.com, tel.: + 370 641 894 39			
Matininko kvalifikacijos pažymėjimo Nr.	Pareigos	Vardas ir pavardė	Data
2M-M-2863	Matininkas	ANDRIUS IVANOVAS	2024-08-19



1169723001

ELEKTRONINIO DOKUMENTO METADUOMENYS

I. Dokumento pavadinimas (antraštė) Išdėstymo planas

II. Dokumento sudarytojas (-ai)

Andrius Ivanovas, Kauno r. sav., Garliavos apylinkių sen., Jonučių II k., Saulės g. 5

III. Dokumento registracijos data ir numeris 2024-09-05 14:17:17, Nr. 1169723001

IV. Pasirašymas

Parašo paskirtis: pasirašymas

Parašą sukūrusio asmens vardas, pavardė ir pareigos Andrius Ivanovas, Matininkas, UAB "Geoplanas"

Sertifikatas išduotas: Andrius Ivanovas

Parašo sukūrimo data ir laikas: 2024-09-05 14:17:17

Parašo formatas: XAdES-BASELINE-T

Laiko žymoje nurodytas laikas: 2024-09-05 14:17:18

Informacija apie sertifikavimo paslaugų teikėją: RCSC IssuingCA

Sertifikato galiojimo laikas 2024-04-12 13:08:13 – 2026-04-12 13:08:13

V. Pagrindinio dokumento priedų skaičius – 1

VI. Pagrindinio dokumento pridedamų dokumentų skaičius – 0

VII. Pridedami dokumentai: nėra priedų

VIII. Dokumento specifikacijos identifikavimo žymuo ADOC-V1.0

IX. Programinės įrangos, kuria naudojantis sudarytas elektroninis dokumentas, pavadinimas
RC-DSS

X. Elektroninio dokumento grupė BeDOC

XI. Informacija apie elektroninio (-ių) parašo (-ų) tikrinimą (tikrinimo data)

Visi dokumente esantys elektroniniai parašai galioja (2024-09-05 14:25:56)

XII. Papildomi metaduomenys

Nuorašą suformavo A.Ivanovas, 2024-09-05 14:25:56 RC-DSS

KOORDINAVIMO ŽINIARAŠTIS

Pavadinimas Krantin

Objekto buvimo vieta Klaipėdos m. sav. Klaipėdos m.

Unikalus numeris 4400-6435-8807

Koordinatų sistema: LKS-94

Taško Nr.	X	Y
1	6179265,73	321362,62
2	6179265,74	321362,73
3	6179267,48	321372,89
4	6179270,13	321387,19

Matininkas

ANDRIUS IVANOVAS



ELEKTRONINIO DOKUMENTO METADUOMENYS

I. Dokumento pavadinimas (antraštė) Koordinacijų žiniaraštis

II. Dokumento sudarytojas (-ai)

Andrius Ivanovas, Kauno r. sav., Garliavos apylinkių sen., Jonučių II k., Saulės g. 5

III. Dokumento registracijos data ir numeris 2024-09-05 14:17:21, Nr. 1169102995

IV. Pasirašymas

Parašo paskirtis: pasirašymas

Parašą sukūrusio asmens vardas, pavardė ir pareigos Andrius Ivanovas, Matininkas, UAB "Geoplanas"

Sertifikatas išduotas: Andrius Ivanovas

Parašo sukūrimo data ir laikas: 2024-09-05 14:17:21

Parašo formatas: XAdES-BASELINE-T

Laiko žymoje nurodytas laikas: 2024-09-05 14:17:21

Informacija apie sertifikavimo paslaugų teikėją: RCSC IssuingCA

Sertifikato galiojimo laikas 2024-04-12 13:08:13 – 2026-04-12 13:08:13

V. Pagrindinio dokumento priedų skaičius – 0

VI. Pagrindinio dokumento pridedamų dokumentų skaičius – 0

VII. Pridedami dokumentai: nėra priedų

VIII. Dokumento specifikacijos identifikavimo žymuo ADOC-V1.0

IX. Programinės įrangos, kuria naudojantis sudarytas elektroninis dokumentas, pavadinimas
RC-DSS

X. Elektroninio dokumento grupė BeDOC

XI. Informacija apie elektroninio (-ių) parašo (-ų) tikrinimą (tikrinimo data)

Visi dokumente esantys elektroniniai parašai galioja (2024-09-05 14:25:59)

XII. Papildomi metaduomenys

Nuorašą suformavo A.Ivanovas, 2024-09-05 14:25:59 RC-DSS



UAB "Geoplanas", kodas: 304119713, adresas: Saul s g. 5 Jonu i II k. LT-53277 Kauno r. sav.
Matininkas(-) ANDRIUS IVANOVAS, kvalifikacijos pažym jimo Nr. 2M-M-2863, el. pašto adresas (-ai):
andrius.ivanovo@gmail.com, tel.: + 370 641 894 39

VANDENS UOSTO IR JO DALI KADASTRO DUOMENYS

Statinio kadastro duomenys

Adresas	Klaip dos m. sav. Klaip dos m.		
Paskirtis	Vandens uost		
Pavadinimas	Krantin		
Žym jimas plane	Kr2		
Kadastro duomen nustatymo data	2024-08-19		
Statybos b kl	Unikalus numeris 4400-6435-8807		
Pastaba	Nekilnojamasis daiktas, reg. Nr. 44/2229343 (unikalus Nr. 4400-5006-5397) dalinamas 4 turtinius vienetus, reg. Nr. :44/3510521; 44/3510522; 44/3510523; 44/3510524.		

Statybos pradžios metai:	1974	Ilgis: m	24,96
Statybos pabaigos metai:	1974	Ilgis: km	
Rekonstravimo pradžios metai:		Plotis: m	
Rekonstravimo pabaigos metai:		Plotas: kv. m	
Kap. remonto pradžios metai:		Aukštis: m	4,4
Kap. remonto pabaigos metai:		T ris: kub. m	
Papr. remonto pradžios metai:		Gylis: m	
Papr. remonto pabaigos metai:		Gylis (grimzl): m	
Statinio kategorija:	Neypatingasis	Skersp j vis: kv. mm	
Vandens uosto r šis:	Mišrus	Skersmuo: mm	
Prieplaukos r šis:	Mišri	Kiekis: vnt.	
Baigtumo procentas: %	100	Koordinat X:	
Medžiaga:	Betonas	Koordinat Y:	
Danga:			

Statinio sud tin s dalies kadastro duomenys

Žym jimas	Kr2-1		
Pavadinimas	Krantin (1-4)		
Statybos pradžios metai:	1974	Aukštis: m	4,4
Statybos pabaigos metai:	1974	Ilgis: m	24,96
Rekonstravimo pradžios metai:		Plotis: m	
Rekonstravimo pabaigos metai:		Gylis: m	
Kap. remonto pradžios metai:		Skersmuo: mm	
Kap. remonto pabaigos metai:		Plotas: kv. m	
Papr. remonto pradžios metai:		Skersp j vis: kv. mm	
Papr. remonto pabaigos metai:		T ris: kub. m	
Medžiaga:	Betonas	Kiekis: vnt.	
Danga:			

Matininkas

ANDRIUS IVANOVAS



ELEKTRONINIO DOKUMENTO METADUOMENYS

I. Dokumento pavadinimas (antraštė) Vandens uosto ir jo dalių kadastro duomenys

II. Dokumento sudarytojas (-ai)

Andrius Ivanovas, Kauno r. sav., Garliavos apylinkių sen., Jonučių II k., Saulės g. 5

III. Dokumento registracijos data ir numeris 2024-09-05 14:17:22, Nr. 1169722972

IV. Pasirašymas

Parašo paskirtis: pasirašymas

Parašą sukūrusio asmens vardas, pavardė ir pareigos Andrius Ivanovas, Matininkas, UAB "Geoplanas"

Sertifikatas išduotas: Andrius Ivanovas

Parašo sukūrimo data ir laikas: 2024-09-05 14:17:22

Parašo formatas: XAdES-BASELINE-T

Laiko žymoje nurodytas laikas: 2024-09-05 14:17:22

Informacija apie sertifikavimo paslaugų teikėją: RCSC IssuingCA

Sertifikato galiojimo laikas 2024-04-12 13:08:13 – 2026-04-12 13:08:13

V. Pagrindinio dokumento priedų skaičius – 0

VI. Pagrindinio dokumento pridedamų dokumentų skaičius – 0

VII. Pridedami dokumentai: nėra priedų

VIII. Dokumento specifikacijos identifikavimo žymuo ADOC-V1.0

IX. Programinės įrangos, kuria naudojantis sudarytas elektroninis dokumentas, pavadinimas
RC-DSS

X. Elektroninio dokumento grupė BeDOC

XI. Informacija apie elektroninio (-ių) parašo (-ų) tikrinimą (tikrinimo data)

Visi dokumente esantys elektroniniai parašai galioja (2024-09-05 14:26:02)

XII. Papildomi metaduomenys

Nuorašą suformavo A.Ivanovas, 2024-09-05 14:26:02 RC-DSS



UAB "Geoplanas", kodas: 304119713, adresas: Saul s g. 5 Jonu i II k. LT-53277 Kauno r. sav.
Matininkas(-) ANDRIUS IVANOVAS, kvalifikacijos pažym jimo Nr. 2M-M-2863, el. pašto adresas (-ai): andrius.ivanovo@gmail.com, tel.: + 370 641 894 39

VANDENS UOSTO IR JO DALI VER I NUSTATYMAS

Adresas Klaip dos m. sav. Klaip dos m.
Unikalus numeris 4400-6435-8807
Vert s nustatymo data 2024-08-19

Žymėjimas	Pavadinimas	Kasmetinis vertės mažinimo koeficientas	Matavimo vienetas	Kiekis	Įkainojimo pagrindas	Vidutinė vieneto statybos vertė po indeksavimo, Eur	Atkūrimo kaštai (statybinė vertė), Eur	Nusidėvėjimas %	Atkuriamoji vertė, Eur	Vietovės pataisos koeficientas	Vidutinė rinkos vertė, Eur
1	2	3	4	5	6	7	8	9	10	11	12
Kr2-1	Krantin (1-4)	1,2	m	24,96	NTK 2024-3.6.9	9350	233000	60	93400	1	93400
Viso							233000		93400		93400

Matininkas

ANDRIUS IVANOVAS



ELEKTRONINIO DOKUMENTO METADUOMENYS

I. Dokumento pavadinimas (antraštė) Vandens uosto ir jo dalių verčių nustatymas

II. Dokumento sudarytojas (-ai)

Andrius Ivanovas, Kauno r. sav., Garliavos apylinkių sen., Jonučių II k., Saulės g. 5

III. Dokumento registracijos data ir numeris 2024-09-05 14:17:23, Nr. 1169722973

IV. Pasirašymas

Parašo paskirtis: pasirašymas

Parašą sukūrusio asmens vardas, pavardė ir pareigos Andrius Ivanovas, Matininkas, UAB "Geoplanas"

Sertifikatas išduotas: Andrius Ivanovas

Parašo sukūrimo data ir laikas: 2024-09-05 14:17:23

Parašo formatas: XAdES-BASELINE-T

Laiko žymoje nurodytas laikas: 2024-09-05 14:17:24

Informacija apie sertifikavimo paslaugų teikėją: RCSC IssuingCA

Sertifikato galiojimo laikas 2024-04-12 13:08:13 – 2026-04-12 13:08:13

V. Pagrindinio dokumento priedų skaičius – 0

VI. Pagrindinio dokumento pridedamų dokumentų skaičius – 0

VII. Pridedami dokumentai: nėra priedų

VIII. Dokumento specifikacijos identifikavimo žymuo ADOC-V1.0

IX. Programinės įrangos, kuria naudojantis sudarytas elektroninis dokumentas, pavadinimas
RC-DSS

X. Elektroninio dokumento grupė BeDOC

XI. Informacija apie elektroninio (-ių) parašo (-ų) tikrinimą (tikrinimo data)

Visi dokumente esantys elektroniniai parašai galioja (2024-09-05 14:26:03)

XII. Papildomi metaduomenys

Nuorašą suformavo A.Ivanovas, 2024-09-05 14:26:03 RC-DSS

